

PARCELA CE FACE OBIECTUL PUZ
 T 23, P 288
 S= 83 000 mp

CONSILIUL JUDETEAN
 DAMBOVITA
 VIZAT SPRE NESCHIMBARE
 Anexa la avizul tehnic al arhitectului sef
 Pentru P.U.D./P.U.Z./P.U.G.
 Nr. 93 din 27 DEC. 2012
 Arhitect-sef

DATE SPATIALE:
 Suprafata totala teren = 83 000 mp

LEGENDA:

- Limita sitului studiat
- Terenul ce face obiectul PUZ
- Drumuri existente (domeniul public de interes local)

PLAN INCADRARE SC. 1:5000



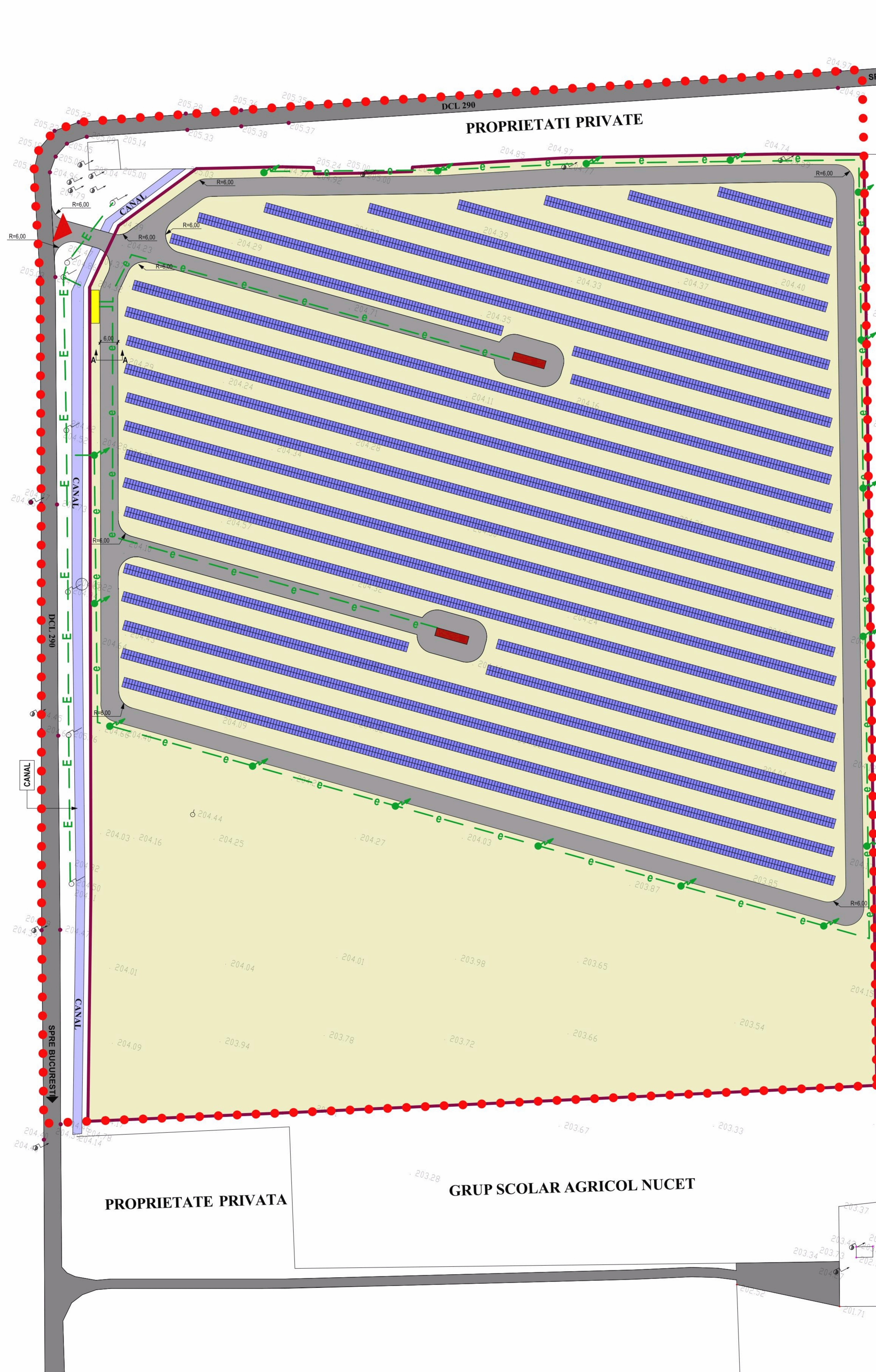
PARCELA CE FACE OBIECTUL PUZ
 T 23, P 288
 S= 83 000 mp

PLAN INCADRARE SC. 1:10000

	ADDA SRL arhitectura-design-decoratiuni-ambient TARGOVISTE STR. ALEX. IOAN CUZA NR. 34 TEL/FAX - 0245.213720	Beneficiar: S.C. F.R.A.N. ENERGY INVESTMENT S.R.L.		PR. NR: 31/2012	
	INFIINTARE PARC FOTOVOLTAIC Comuna Nucet, satul Nucet, judetul Dambovita			Faza: PUZ	
	Sef proiect	arh. Dan Nitescu	Scara: 1/5000	INCADRARE IN TERITORIU	Plansa n 0
	Proiectat	arh. Dan Nitescu	1/10000		
Redactat	urb. Dobra Alexandru	Data: noiembrie 2012			
Verificat	arh. Dan Nitescu				

PLAN URBANISTIC ZONAL

INFIINTARE PARC FOTOVOLTAIC
tarla 23 parcela 288, comuna Nucet, satul Nucet jud. Dambovit

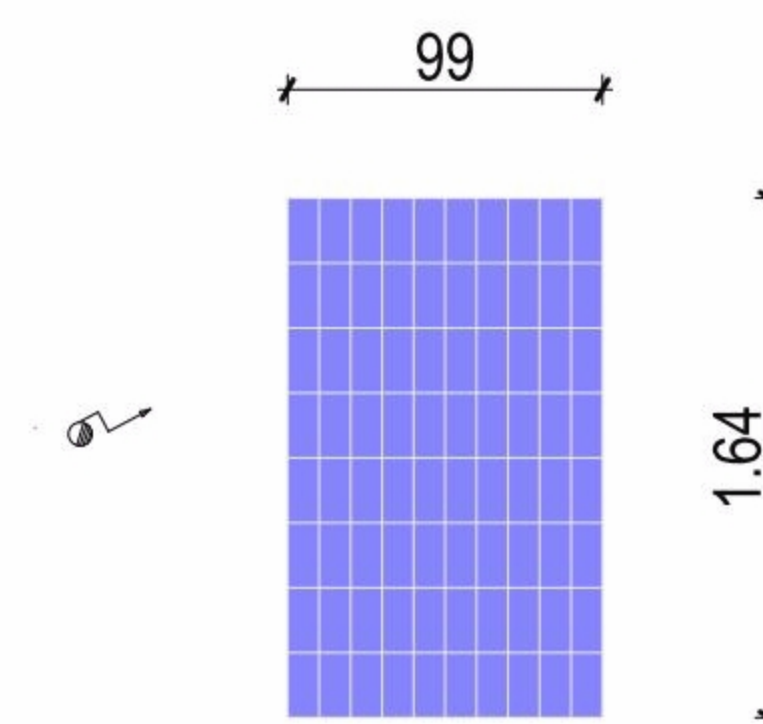


POT EXISTENT = 0,00 % ; CUT EXISTENT = 0
POT PROPUIS = 19 % ; CUT PROPUIS = 0,19
POT MAXIM = 40 % ; CUT MAXIM = 0.40

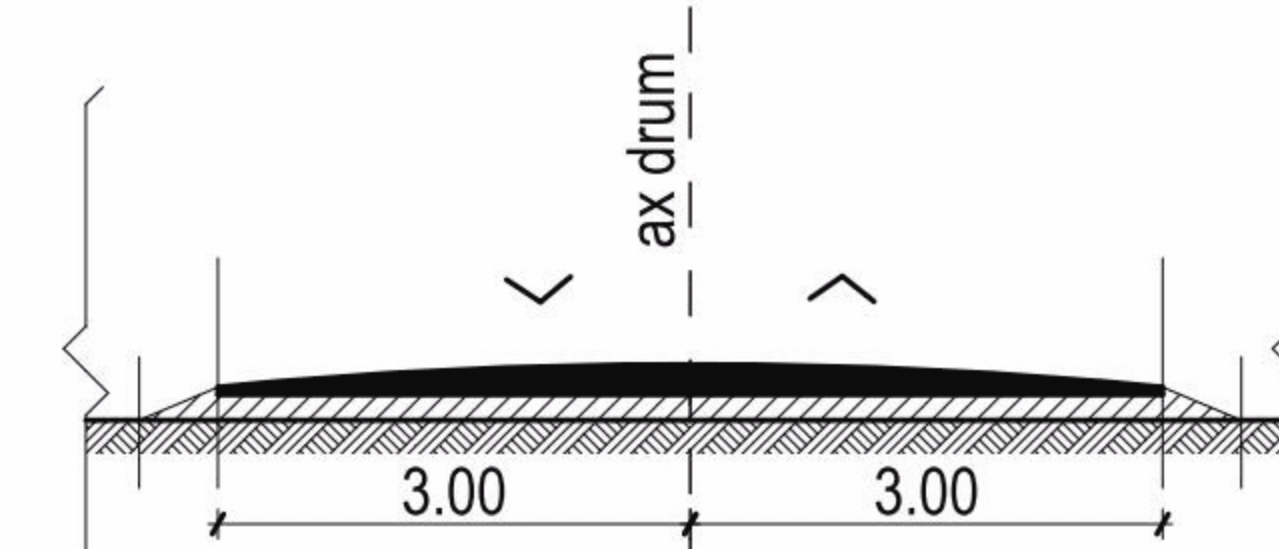
DATE SPAZIALE:
Suprafata totala teren = 83 000 mp
Nr. panouri=9 632 - 24 inv. - 2,5 MW
Puterea instalata a centralei fotovoltaice va fi de 2359,84 kWp

LEGENDA:

- Limita sitului studiat
- Limita cadastrala a parcelei ce face obiectul P.U.Z
- Spatiu verde (zona subcamp panouri fotovoltaice)
- Canal
- Drumuri existente (domeniul public de interes local)
- Circulatii carosabile si pietonale propuse
- Modul fotovoltaic siliciu policristalin
- Post de transformare
- Invertoare
- Retea electrica subterana propusa
- Retea electrica aeriana de medie tensiune (20kv)
- Stalpi electrici din beton (existenti) h=12m
- Stalpi electrici din lemn (existenti)
- Stalpi de iluminat perimetral
- Accesul principal in incinta



DETALIU PANOU FOTOVOLTAIC
SC. 1:50




PROFIL TRANSVERSAL A-A
SCARA 1:100

BILANT TERITORIAL

DENUMIREA ZONEI FUNCTIONALE	EXISTENT		PROPUS	
	MP	MP	MP	%
ID-ZONA PENTRU UNITATI INDUSTRIALE SI DEPOZITARE				
PANOURI FOTOVOLTAICE PROPUSE (SUPRAFATA PANOURI)	0,00	15 700,16		18,91
SUBCAMP DE PANOURI FOTOVOLTAICE	0,00	59 657,76		71,89
INVERTOARE PROPUSE (SUPRAFATA INVERTOARE)	0,00	92,40		0,11
CIRCULATII CAROSABILE SI PIETONALE	0,00	7 549,68		9,09
CIRCULATII CAROSABILE SI PIETONALE IN AFARA PARCELEI STUDIATE	0,00	142,61		-
SUPRAFATA PARCELEI CE FACE OBIECTUL PUZ	83 000,00	83 000,00		100
SUPRAFATA TOTALA ZONA STUDIATA	95 055,27	95 055,27		-
SUPRAFATA DE TEREN PROPUSE PENTRU INTRODUCEREA IN INTRAVILAN	83 000,00	83 000,00		100

Scara: 1:1000



PROPRIETATE PRIVATA

GRUP SCOLAR AGRICOL NUCET



CONSIGLIUL JUDETEAN DAMBOVITA
VIZAT SPRE NESCHIMBARE
Anexa la avizul tehnic al arhitectului sef
Pentru P.U.Z./P.U.G.
Nr. 83 din 20.11.2012
Arhitect: Dan D. Nitescu

		Beneficiar: S.C. F.R.A.N. ENERGY INVESTMENT S.R.L.	PR. NR. 31/2012	
	ADDA SRL TARGOVISTE STR. ALEX. IOAN CUZA NR. 34 TEL / FAX - 0245.213720	INFINTARE PARC FOTOVOLTAIC Comuna Nucet, satul Nucet, judetul Dambovit	Faza: PUZ	
	Sef proiect arh. Dan Nitescu Proiectat arh. Dan Nitescu Redactat urb. Dobra Alexandru Verificat arh. Dan Nitescu	Scara: 1/1000 Data: noiembrie 2012	REGLEMENTARI URBANISTICE ZONIFICARE	Plansa nr. 2